

# Clubausflug 2020

## Grundlsee

Freitag, 5. Juni 2020 – Sonntag, 7. Juni 2020



Dieses Jahr führt uns unser Clubausflug an den wunderschönen Grundlsee. Der kristallklare Gebirgssee befindet sich am südlichen Ende des Toten Gebirges und liegt somit schon im steirischen Salzkammergut. Gespeist wird der Grundlsee durch größere Bäche wie dem Toblitzbach, Zimitzbach oder Stimitz. Der Ausfluss des Sees ist die Grundlseer Traun, welche ein Quellfluss der Traun ist.

Der Grundlsee hat Trinkwasserqualität, wodurch er auch wunderbare Sichtweiten aufweisen kann. Bei so einer guten Sicht macht es natürlich auch sehr viel Spaß, wenn man sich bei den Tauchgängen die Unterwasserwelt des Sees ansehen kann. Neben der prachtvollen Pflanzenwelt ist auch der Fischbestand ein beachtlicher. Neben den Forellen, Barschen, Saibling und Elritzen kann man auch Hechte und Aale vorfinden. Und wenn es richtig passt, bekommt man auch Moostierchen oder Süßwasserpolypen zu sehen.

Ein paar Daten zum Grundlsee:

Lage:	Salzkammergut
Höhenlage:	708 m ü.A.
Maximale Tiefe:	64 m
Mittlere Tiefe:	32 m
Länge:	5,70 km
Breite:	0,90 km
Fläche:	4,22 km <sup>2</sup> = größter See der Steiermark
Volumen:	0,17 km <sup>3</sup>
Temperatur Sommer:	18°C – 25°C
Temperatur Winter:	friert regelmäßig zu

# Ablauf

Freitag, 5. Juni 2020

- Anfahrt zum Grundlsee
- Check-In in der Unterkunft am Nachmittag
- 1 Tauchgang am Nachmittag
- Abendessen

Samstag, 6. Juni 2020

- Frühstück
- 1 Tauchgang am Vormittag
- 1 Tauchgang gleich im Anschluss
- Mittagessen
- 1 Tauchgang am Nachmittag
- Abendessen

Sonntag, 7. Juni 2020

- Frühstück
- Check-Out aus der Unterkunft
- 1 Tauchgang am Vormittag
- 1 Tauchgang gleich im Anschluss
- Mittagessen
- Rückfahrt nach Hause

Samstag, 6. Juni 2020

- Anfahrt zum Grundlsee
- 1 Tauchgang am Vormittag
- 1 Tauchgang gleich im Anschluss
- Mittagessen
- 1 Tauchgang am Nachmittag
- Check-In in der Unterkunft
- Abendessen

Sonntag, 7. Juni 2020

- Frühstück
- Check-Out aus der Unterkunft
- 1 Tauchgang am Vormittag
- 1 Tauchgang gleich im Anschluss
- Mittagessen
- Rückfahrt nach Hause

Anmeldungen zum Clubausflug sind bis So, 05. April 2020 mit dem Anmeldeformular auf unserer Homepage möglich. Für alle Angemeldeten Personen wird ein Stellplatz bzw. ein Wohnwagen am Campingplatz reserviert.

Nach dem Anmeldeschluss muss sich selbst um einen Platz bzw. Unterkunft am Campingplatz gekümmert werden. Und wer ein Zimmer oder eine Ferienwohnung haben möchte, muss sich auch selbst darum kümmern. Das Wochenende, an dem wir an den Grundlsee fahren, liegt genau zwischen Pfingsten und Fronleichnam. Dementsprechend wird auch der Andrang der Touristen und Besucher sein. Weiters sind, nach telefonischer Auskunft, an dem Wochenende auch verschiedene Veranstaltungen, wodurch die freien Unterkünfte sehr begrenzt sein werden. Es ist sehr empfehlenswert, möglichst bald eine Unterkunft zu buchen bzw. zu reservieren.

Die Anfahrt zum Grundlsee erfolgt mit den eigenen PKW's. Je nach An- und Abreise können natürlich Fahrgemeinschaften gebildet werden.

Der Ablauf ist ein Vorschlag von uns. Wer wo und wann einen Tauchgang macht, ist natürlich jedem selbst überlassen. Wir werden versuchen, dass wir jeden Tauchplatz anfahren. Die Anzahl und der Zeitpunkt der Tauchgänge sind variable und können wir uns frei einteilen. Wird aber vielleicht teilweise auch abhängig vom Wetter sein.

Am Campingplatz ist selbstverständlich Selbstverpflegung angesagt. Daher, jeder muss sich selbst versorgen mit allem nötigen. In der näheren Umgebung gibt es aber einige sehr gute Gasthäuser und auch einen Imbiss am Badestrand.

Zur einfacheren Organisation vor und beim Clubausflug wird es dann noch eine WhatsApp-Gruppe geben, wo alle noch detailliertere Informationen bekommen.

Falls sich jemand für den Clubausflug Ausrüstungsgegenstände von Club ausleihen möchte, kann er das eine Woche zuvor am Freitag, 29. Mai 2020 ab 18:00 bei der Clubhütte tun. Rückgabe ist dann wieder am Freitag nach dem Ausflug.

Und damit keine Missverständnisse aufkommen – das Programm für den Clubausflug ist ein Vorschlag von uns. Wir werden natürlich auch versuchen, dass es ein interessantes und lustiges Wochenende wird. Dafür werden wir sicher gemeinsam sorgen. Aber es gibt keine Garantie auf bestimmte Tauchgänge, Tauchplätze oder Uhrzeiten. Und es sind auch keine geführten Tauchgänge. Alle Personen, auch die Vorstandsmitglieder, sind privat mit und nicht als Guide.

# Unterkunft & Preise

Camping Gößl

Gößl 17, 8993 Grundlsee

+43 3622 20155 (Campingplatz)

+43 3622 81810 (Mietwohnwagen)

[office@campinggoessl.com](mailto:office@campinggoessl.com)

<http://www.campinggoessl.com/>



## Preise pro Person / Nacht:

Erwachsene	€ 6,50
Kinder 2-14 Jahre	€ 3,00
Ortstaxe pro Person	€ 2,20
Wohnwagen	€ 2,50
Wohnmobil	€ 4,00
Zelt – groß	€ 2,50
Zelt – klein	€ 2,00
PKW	€ 2,00
Motorrad	€ 1,00
Hund	€ 1,00
Strom – Pauschale	€ 3,00
Strom – pro kWh	€ 0,50

## Preise Wohnwagen für 2 Personen / Nacht:

Fendt Platin 470 TR	€ 45,00
Wilk Stern 530 TK	€ 40,00
Fendt Topas 560	€ 45,00
Knauss Azur 610 TL	€ 50,00
Endreinigung	€ 15,00
zusätzliche Person	€ 6,50
zusätzliche Kinder 0-14 Jahre	€ 3,00
Strom – Pauschale	€ 3,00
Strom – pro kWh	€ 0,50
Ortstaxe pro Person	€ 2,20

Der Campingplatz liegt direkt am Grundlsee. Ausgestattet ist der Campingplatz mit großzügigen WC- und Sanitäreanlagen. Diese sind beheizt und bieten durchgehend Warmwasser.

Reservierungen sind jeweils bis 16:00 gültig. Bei späterer Anreise ist eine längere Reservierung nach telefonischer Absprache möglich.



# Tauchzonen

**Canyons:** Ca. 1 km nach dem Gasthaus Post ist linksseitig unterhalb des Erholungsheims der Österreichischen Post ein geschotterter Parkplatz. Im Bereich von 5 bis 10 Metern Tiefe beginnen die Canyons, die bis in große Tiefe reichen.

**Dalkhe:** Ca. 300 m nach dem Surfplatz (Autobushaltestelle) in Richtung Gössl liegen neben der Straße eine Grünanlage und ein kleiner Parkplatz. Die Einstiegsstelle in den See befindet sich neben einer Hecke der Villa Dalkhe. Unmittelbar an der Einstiegsstelle liegt in 5 Metern ein versunkenes Floß.

**Zimitzbach:** Nach dem Gasthaus Ladner bei km 9,0 befindet sich ein Parkplatz. Umziehmöglichkeit und Einstiegsstelle bei den Forsthütten neben dem Zimitzbach. Hier findet man bis in 30 Meter Tiefe zahlreiche versunkene Bäume sowie viele Fische.

**Gössler Bucht:** Bei km 13,0 findet man direkt bei einem kleinen Parkplatz die Einstiegsstelle. Unweit des Einstiegs beginnt in 7 Meter Tiefe ein Felsen, der bis in 19 Meter Tiefe reicht. Auf diesem Felsen befindet sich eine Kuppel, die 5 Tauchern Platz bietet. Unterhalb des Felsens bilden verschiedene Krater eine "Mondlandschaft", aus denen vereinzelt Quellen sprudeln.

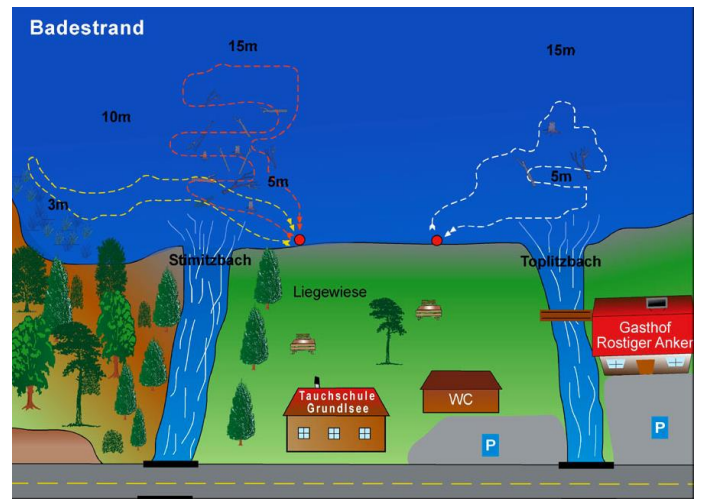
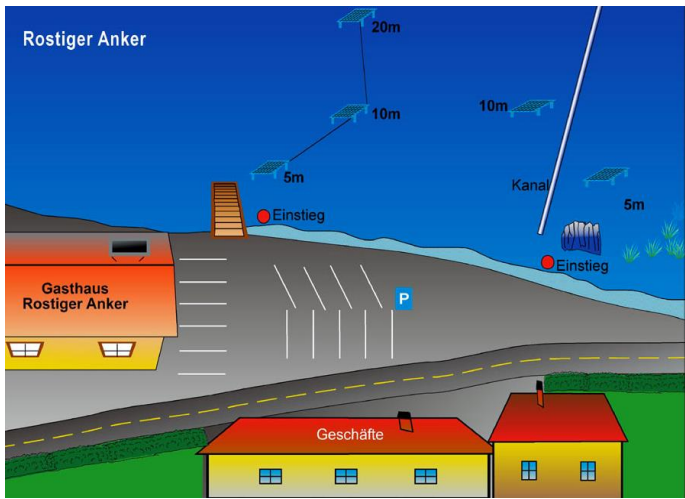
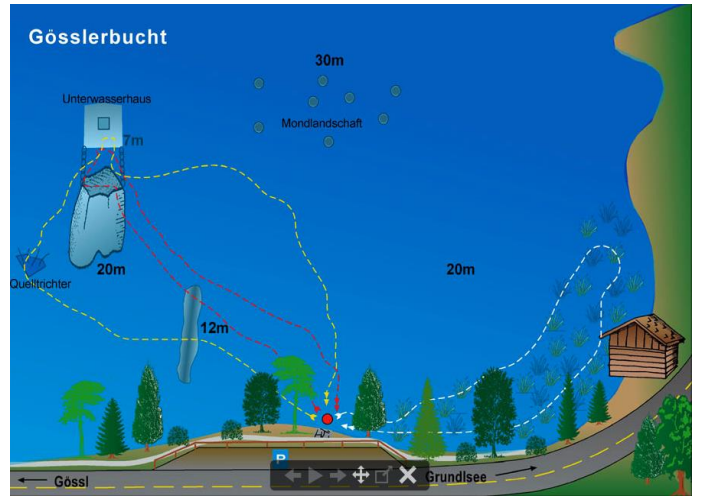
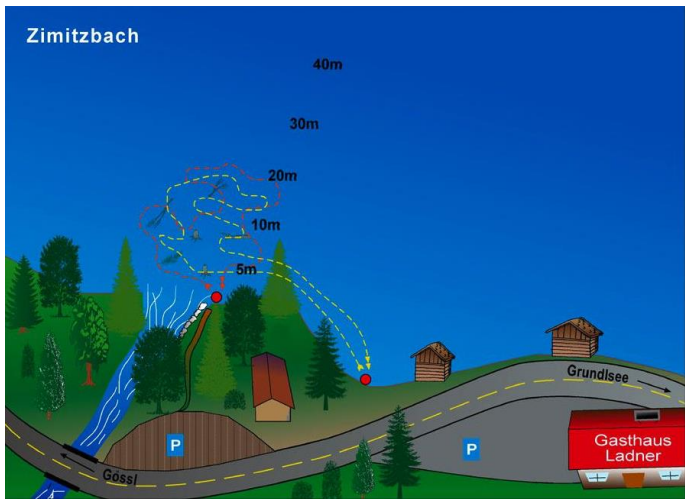
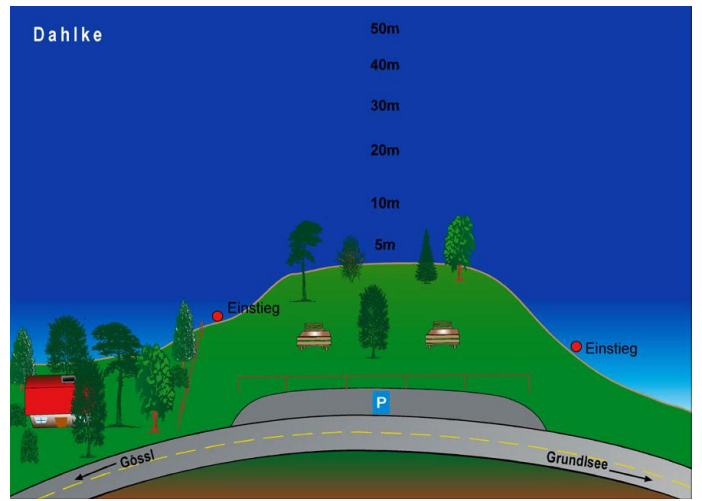
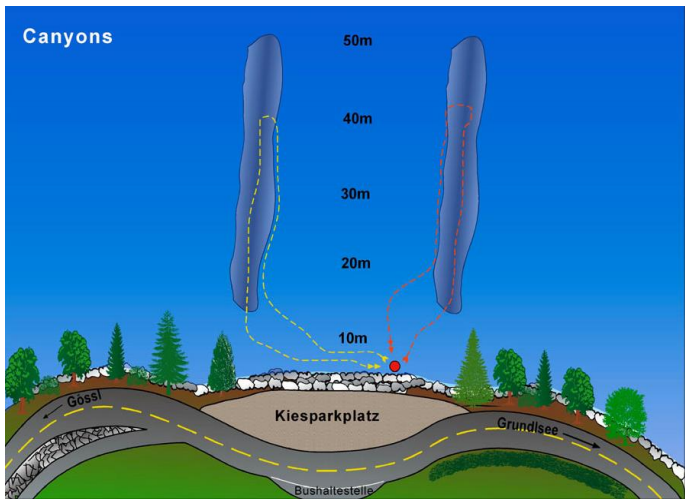
**Rostiger Anker:** Bekanntester Tauchplatz beim Gasthof "Rostiger Anker" mit 5 Ausbildungsplattformen.

**Badestrand:** Südlich des Gasthauses "Rostiger Anker" befindet sich ein Badeplatz, von dem aus man in den interessanten Mündungsbereich des Topplitzbaches und des Stimitzbaches tauchen kann.

**Tauchzeiten:** ganzjährig von 08.00-17.00 Uhr (Sommerzeit 09.00-18.00 Uhr)  
Nacht- und Eistauchen ist nur im Rahmen der örtlichen Tauchbasis zulässig.

**Laichschutzsperre:** 15.9. bis 31.12.





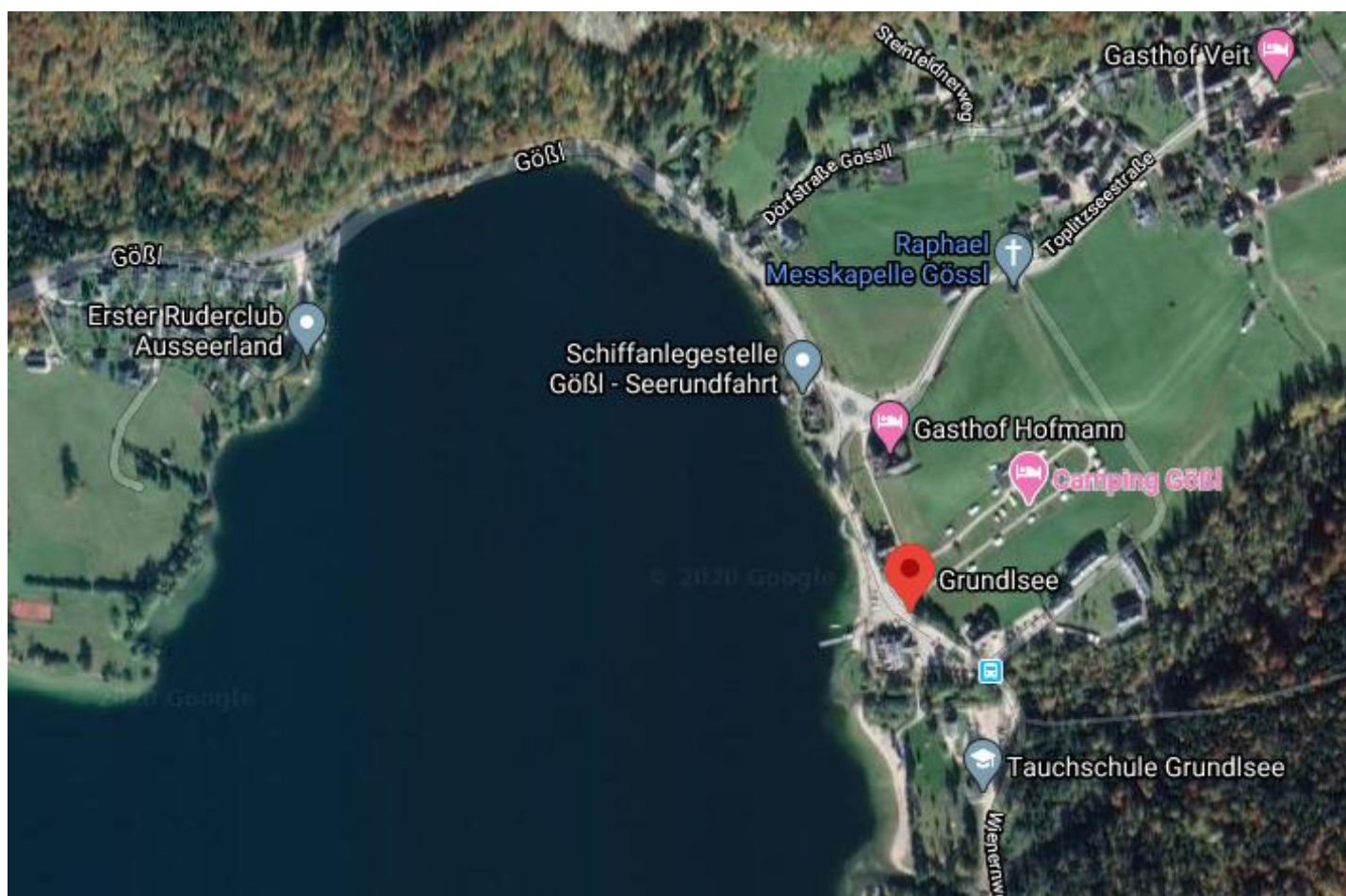
# Anfahrt & Lageplan

Strecke: 125 km  
Dauer: ca. 1:45

Marchtrenk > A1 Allhaming 183  
A1 Allhaming 183 > Regau 224 > B145  
B145 > Gmunden > Ebensee > Bad Ischl > Bad Goisern > Bad Aussee  
Bad Aussee > Grundlsee > Nordufer entlang bis Gößl am Ostufer

[Routenplanung: Divers Marchtrenk → Grundlsee \(Google Maps\)](#)

[Grundlsee Ostufer \(Google Maps\)](#)



# Links

[Grundlsee \(Wikipedia\)](#)

[Grundlsee \(Arge Tauchen Österreich\)](#)

[Grundlsee Ostufer \(Google Maps\)](#)

[Routenplanung: Divers Marchtrenk → Grundlsee \(Google Maps\)](#)

[ehemalige Tauchschule](#)

[Camping Gößl](#)

## **Gasthäuser**

[Rostiger Anker](#)

[Gasthof Veit](#)

## **Unterkünfte**

[Camping Gößl](#)

[Gasthof Hofmann](#)

[JUFA Hotel](#)

[Haus Seeruhe](#)

[Haus Bischof](#)

[Haus Veit](#)

[Haus Hanerl](#)